

รูปแบบที่ ๑

การคำนวณผลต่างจำนวนราษฎรในเขตเลือกตั้ง
การแบ่งเขตเลือกตั้งสมาชิกสภาเทศบาล

๑. เทศบาลตำบลนาหนองทุ่ม มีจำนวนราษฎร ๑๑,๐๔๕ คน แบ่งเขตออกเป็น ๒ เขตเลือกตั้ง
ดังนั้น ค่าเฉลี่ยจำนวนราษฎรต่อ ๑ เขตเลือกตั้ง (A) เท่ากับ $\frac{๑๑,๐๔๕}{๒} = ๕,๕๒๒.๕๐$ คน
ค่าเฉลี่ยเท่ากับ ๕,๕๒๒ คน

๒. การคำนวณหาค่าร้อยละของผลต่างจำนวนราษฎร (C) = $\frac{\text{ผลต่างจำนวนราษฎร (B)}}{\text{ค่าเฉลี่ยจำนวนราษฎรต่อเขตเลือกตั้ง (A)}} \times ๑๐๐$

เขต	จำนวนราษฎร	ผลต่างจำนวนราษฎรเปรียบเทียบกับค่าเฉลี่ย (B)	คิดเป็นร้อยละ (C)
๑	๕,๕๘๑	$+ \left[\frac{๑๑๗ \times ๑๐๐}{๕,๕๒๒} \right]$	+ ๒.๑๑๘ %
๒	๕,๔๖๔	$- \left[\frac{๑๑๗ \times ๑๐๐}{๕,๕๒๒} \right]$	- ๒.๑๑๘ %

๓. ผลต่างของจำนวนราษฎรของเขตเลือกตั้ง

เขตเลือกตั้งมากที่สุด (เขต๑) มากกว่าค่าเฉลี่ย ร้อยละ + ๒.๑๑๘ %

เขตเลือกตั้งน้อยที่สุด (เขต๒) น้อยกว่าค่าเฉลี่ย ร้อยละ - ๒.๑๑๘ %

ผลต่างของจำนวนราษฎรของเขตเลือกตั้งที่ ๑ และเขตเลือกตั้งที่ ๒ เท่ากับร้อยละ ๔.๒๓ (ไม่เกินร้อยละ ๑๐)

ลงชื่อ

(นายเกชา เขียวโพธิ์)

ปลัดเทศบาลตำบลนาหนองทุ่ม

ผู้รายงาน

รูปแบบที่ ๒

การคำนวณผลต่างจำนวนราษฎรในเขตเลือกตั้ง การแบ่งเขตเลือกตั้งสมาชิกสภาเทศบาล

๑. เทศบาลตำบลนาหนองหุ้ม มีจำนวนราษฎร ๑๑,๐๔๕ คน แบ่งเขตออกเป็น ๒ เขตเลือกตั้ง
ดังนั้น ค่าเฉลี่ยจำนวนราษฎรต่อ ๑ เขตเลือกตั้ง (A) เท่ากับ $\frac{๑๑,๐๔๕}{๒} = ๕,๕๒๒.๕๐$ คน
ค่าเฉลี่ยเท่ากับ ๕,๕๒๒ คน

๒. การคำนวณหาค่าร้อยละของผลต่างจำนวนราษฎร (C) = $\frac{\text{ผลต่างจำนวนราษฎร (B)}}{\text{ค่าเฉลี่ยจำนวนราษฎรต่อเขตเลือกตั้ง (A)}} \times ๑๐๐$

เขต	จำนวนราษฎร	ผลต่างจำนวนราษฎรเปรียบเทียบกับค่าเฉลี่ย (B)	คิดเป็นร้อยละ (C)
๑	๕,๔๓๕	$-\left[\frac{๑๗๕ \times ๑๐๐}{๕,๕๒๒} \right]$	- ๓.๑๖๙ %
๒	๕,๖๑๐	$+\left[\frac{๑๗๕ \times ๑๐๐}{๕,๕๒๒} \right]$	+ ๓.๑๖๙ %

๓. ผลต่างของจำนวนราษฎรของเขตเลือกตั้ง

เขตเลือกตั้งมากที่สุด (เขต๒) มากกว่าค่าเฉลี่ย ร้อยละ + ๓.๑๖๙ %

เขตเลือกตั้งน้อยที่สุด (เขต๑) น้อยกว่าค่าเฉลี่ย ร้อยละ - ๓.๑๖๙ %

ดังนั้น ผลต่างของจำนวนราษฎรของเขตเลือกตั้งที่ ๑ และเขตเลือกตั้งที่ ๒ เท่ากับร้อยละ ๖.๓๓๘

ลงชื่อ

(นายเกษ iewiczโพธิ์)

ปลัดเทศบาลตำบลนาหนองหุ้ม

ผู้รายงาน

รูปแบบที่ ๓

การคำนวณผลต่างจำนวนราษฎรในเขตเลือกตั้ง การแบ่งเขตเลือกตั้งสมาชิกสภาเทศบาล

๑. เทศบาลตำบลนาหนองทุ่ม มีจำนวนราษฎร ๑๑,๐๔๕ คน แบ่งเขตออกเป็น ๒ เขตเลือกตั้ง
ดังนั้น ค่าเฉลี่ยจำนวนราษฎรต่อ ๑ เขตเลือกตั้ง (A) เท่ากับ $\frac{๑๑,๐๔๕}{๒} = ๕,๕๒๒.๕๐$ คน
ค่าเฉลี่ยเท่ากับ ๕,๕๒๒ คน

๒. การคำนวณหาค่าร้อยละของผลต่างจำนวนราษฎร (C) = $\frac{\text{ผลต่างจำนวนราษฎร (B)}}{\text{ค่าเฉลี่ยจำนวนราษฎรต่อเขตเลือกตั้ง (A)}} \times ๑๐๐$

เขต	จำนวนราษฎร	ผลต่างจำนวนราษฎรเปรียบเทียบกับค่าเฉลี่ย (B)	คิดเป็นร้อยละ (C)
๑	๕,๔๘๘	$+ \left[\frac{๒๔๕ \times ๑๐๐}{๕,๕๒๒} \right]$	+ ๔.๔๓๖ %
๒	๕,๕๐๐	$- \left[\frac{๒๔๕ \times ๑๐๐}{๕,๕๒๒} \right]$	- ๔.๔๓๖ %

๓. ผลต่างของจำนวนราษฎรของเขตเลือกตั้ง

เขตเลือกตั้งมากที่สุด (เขต๑) มากกว่าค่าเฉลี่ย ร้อยละ + ๔.๔๓๖ %

เขตเลือกตั้งน้อยที่สุด (เขต๒) น้อยกว่าค่าเฉลี่ย ร้อยละ - ๔.๔๓๖ %

ดังนั้น ผลต่างของจำนวนราษฎรของเขตเลือกตั้งที่ ๑ และเขตเลือกตั้งที่ ๒ เท่ากับร้อยละ ๘.๘๗

ลงชื่อ

ผู้รายงาน

(นายเกชา เขียวโพธิ์)

ปลัดเทศบาลตำบลนาหนองทุ่ม

เอกสารแนบท้ายประกาศสำนักงานคณะกรรมการการเลือกตั้งประจำจังหวัดหนองบัวลำภู
เรื่อง รูปแบบการแบ่งเขตเลือกตั้งสมาชิกสภาเทศบาลตำบลนาหนองทุ่ม อำเภอากลาง
เพื่อรับฟังความคิดเห็นและข้อเสนอแนะจากประชาชนในเขตเลือกตั้ง

รูปแบบที่ ๑

เขตเลือกตั้งที่	จำนวนสมาชิก	พื้นที่ประกอบในเขตเลือกตั้ง	จำนวนราษฎร	หมายเหตุ
๑	๖	๑. บ้านทุ่งโพธิ์ หมู่ที่ ๒	๕๖๕	
		๒. บ้านอาบช้าง หมู่ที่ ๕	๘๑๓	
		๓. บ้านโนนสว่าง หมู่ที่ ๑๐	๗๕๖	
		๔. บ้านภูดินทอง หมู่ที่ ๑๓	๙๑๐	
		๕. บ้านโนนบวร หมู่ที่ ๑๕	๑,๒๐๗	
		๖. บ้านอาบช้างเหนือ หมู่ที่ ๑๙	๕๖๕	
		๗. บ้านสว่างอรุณ หมู่ที่ ๒๐	๗๖๕	
		รวม		๕,๕๘๑
๒	๖	๑. บ้านนาหนองทุ่ม หมู่ที่ ๓	๗๖๘	
		๒. บ้านหนองแต้ หมู่ที่ ๔	๘๘๖	
		๓. บ้านทรายอุดม หมู่ที่ ๖	๘๙๗	
		๔. บ้านโนนสูง หมู่ที่ ๗	๖๙๐	
		๕. บ้านหม่าน หมู่ที่ ๘	๔๔๒	
		๖. บ้านหม่านศรีทอง หมู่ที่ ๙	๑๗๒	
		๗. บ้านหนองแต้เหนือ หมู่ที่ ๑๔	๗๒๙	
		๘. บ้านหม่านเหนือ หมู่ที่ ๑๖	๘๘๐	
		รวม		๕,๕๖๔


รูปแบบที่ ๒

เขตเลือกตั้งที่	จำนวนสมาชิก	พื้นที่ประกอบในเขตเลือกตั้ง	จำนวนราษฎร	หมายเหตุ
๑	๖	๑. บ้านทุ่งโพธิ์ หมู่ที่ ๒ บางส่วน (ชอย ๑ ถึง ๔ บ้านค่ายคัมภีร์)	๔๔๓	
		๒. บ้านหนองแต้ หมู่ที่ ๔	๘๘๖	
		๓. บ้านอาบช้าง หมู่ที่ ๕	๘๑๓	
		๔. บ้านโนนสว่าง หมู่ที่ ๑๐	๗๕๖	
		๕. บ้านโนนบวร หมู่ที่ ๑๕	๑,๒๐๗	
		๖. บ้านอาบช้างเหนือ หมู่ที่ ๑๙	๕๖๕	
		๗. บ้านสว่างอรุณ หมู่ที่ ๒๐	๗๖๕	
	รวม		๕,๔๓๕	
๒	๖	๑. บ้านวังโพธิ์ บางส่วน (ชอยประปา)	๑๒๒	
		๒. บ้านนาหนองพุ่ม หมู่ที่ ๓	๗๖๘	
		๓. บ้านทรายอุดม หมู่ที่ ๖	๘๙๗	
		๔. บ้านโนนสูง หมู่ที่ ๗	๖๙๐	
		๕. บ้านหม่าน หมู่ที่ ๘	๔๔๒	
		๖. บ้านหม่านศรีทอง หมู่ที่ ๙	๑๗๒	
		๗. บ้านภูดินทอง หมู่ที่ ๑๓	๙๑๐	
		๘. บ้านหนองแต้ หมู่ที่ ๑๔	๗๒๙	
		๙. บ้านหม่านเหนือ หมู่ที่ ๑๖	๘๘๐	
		รวม		๕,๖๑๐

รูปแบบที่ ๓

เขตเลือกตั้งที่	จำนวนสมาชิก	พื้นที่ประกอบในเขตเลือกตั้ง	จำนวนราษฎร	หมายเหตุ
๑	๖	๑. บ้านนาหนองทุ่ม หมู่ที่ ๓	๗๖๘	
		๒. บ้านหนองแต้ หมู่ที่ ๔	๘๘๖	
		๓. บ้านทรายอุดม หมู่ที่ ๖	๘๙๗	
		๔. บ้านโนนสูง หมู่ที่ ๗	๖๙๐	
		๕. บ้านหม่าน หมู่ที่ ๘	๔๔๒	
		๖. บ้านหม่านศรีทอง หมู่ที่ ๙	๑๗๒	
		๗. บ้านภูดินทอง หมู่ที่ ๑๓	๙๑๐	
		๘. บ้านหม่านเหนือ ม.๑๖	๘๘๐	
	รวม		๕,๖๔๕	
๒	๖	๑. บ้านทุ่งโพธิ์ หมู่ที่ ๒	๕๖๕	
		๒. บ้านอาบช้าง หมู่ที่ ๕	๘๑๓	
		๓. บ้านโนนสว่าง หมู่ที่ ๑๐	๗๕๖	
		๔. บ้านหนองแต้เหนือ หมู่ที่ ๑๔	๗๒๙	
		๕. บ้านโนนบวร หมู่ที่ ๑๕	๑,๒๐๗	
		๖. บ้านอาบช้างเหนือ หมู่ที่ ๑๙	๕๖๕	
		๗. บ้านสว่างอรุณ หมู่ที่ ๒๐	๗๖๕	
		รวม		๕,๔๐๐

ลงชื่อ



(นายเกษฯ เขียวโพธิ์)

ปลัดเทศบาลตำบลนาหนองทุ่ม

ข้อมูลเปรียบเทียบจำนวนราษฎร ในแต่ละรูปแบบของสมาชิกสภาเทศบาลตำบลนาหนองทุ่ม
อำเภอากลาง จังหวัดหนองบัวลำภู

ลำดับที่	รูปแบบ	ข้อมูลจำนวนราษฎร (ณ วันที่ ๓๑ ธ.ค. ๖๗)		เหตุผลของการแบ่งเขตเลือกตั้ง
		จำนวนราษฎรในเขต เลือกตั้ง	ผลต่างกับค่าเฉลี่ย	
			จำนวน(คน) ร้อยละ	
๑	๑	เขต ๑ = ๕,๕๘๑ เขต ๒ = ๕,๔๖๔ รวม ๑๑,๐๔๕ คน ค่าเฉลี่ยต่อเขต = ๕,๕๒๒	เขต ๑ : เขต ๒ = ๑๑๗ (ร้อยละ ๒.๑๑)	<u>ข้อดี</u> ๑.เป็นรูปแบบที่ จำนวนราษฎรใกล้เคียง กันที่สุด ๒.มีพื้นที่ของแต่ละเขตติดต่อกัน ๓. สามารถเดินทางติดต่อกันได้ โดยสะดวก และเคยอยู่ในเขตเลือกตั้ง เดียวกัน ๔.จำนวนผลต่างราษฎรห่างกัน น้อยที่สุด ๒.๑๑ <u>ข้อเสีย</u> -
๒	๒	เขต ๑ = ๕,๔๓๕ เขต ๒ = ๕,๖๑๐ รวม ๑๑,๐๔๕ คน ค่าเฉลี่ยต่อเขต = ๕,๕๒๒	เขต ๑ : เขต ๒ = ๑๗๕ (ร้อยละ ๓.๑๗)	<u>ข้อดี</u> ๑.มีพื้นที่แต่ละเขตติดต่อกัน ๒. สามารถเดินทางติดต่อกันได้ โดยสะดวก <u>ข้อเสีย</u> ๑.ไม่คุ้นเคยในเขตเลือกตั้งใหม่ เกิดความ สับสนในเขตเลือกตั้งใหม่ ๒. จำนวนผลต่างราษฎรห่างกัน
๓	๓	เขต ๑ = ๕,๔๘๘ เขต ๒ = ๕,๕๐๐ รวม ๑๑,๐๔๕ คน ค่าเฉลี่ยต่อเขต = ๕,๕๒๒	เขต ๑ : เขต ๒ = ๒๔๕ (ร้อยละ ๔.๔๓)	<u>ข้อดี</u> ๑.มีพื้นที่แต่ละเขตติดต่อกัน ๒. สามารถเดินทางติดต่อกันได้ โดยสะดวก <u>ข้อเสีย</u> ๑.ไม่คุ้นเคยในเขตเลือกตั้งใหม่ เกิดความ สับสนในเขตเลือกตั้งใหม่ ๒. จำนวนผลต่างราษฎรห่างกัน



แผนที่แสดงการแบ่งเขตเลือกตั้งเทศบาลตำบลนาหนองหุ้ม
ตำบลลาดดินจี่ อำเภอากลาง จังหวัดหนองบัวลำภู
แบบที่ ๑



เขตเลือกตั้งที่ ๑

๑. ทิศเหนือ ติดกับตำบลดงสวรรค์
๒. ทิศใต้ ติดกับตำบลนากลางและตำบลนาคำไฮ
๓. ทิศตะวันออก ติดกับเทศบาลตำบลลาดดินจี่และเขตเลือกตั้งที่ ๒
๔. ทิศตะวันตก ติดกับตำบลลาดแห

เขตเลือกตั้งที่ ๒

๑. ทิศเหนือ ติดกับตำบลดงสวรรค์
๒. ทิศใต้ ติดกับเขตเลือกตั้งที่ ๑
๓. ทิศตะวันออก ติดกับตำบลเก่ากลอย
๔. ทิศตะวันตก ติดกับเทศบาลตำบลลาดดินจี่


นายเกษ เชียโพธิ์
ปลัดเทศบาลตำบลนาหนองหุ้ม

เขตเลือกตั้งที่ ๑

๑. บ้านทุ่งโพธิ์ หมู่ที่ ๒
๒. บ้านอาบช้าง หมู่ที่ ๕
๓. บ้านโนนสว่าง หมู่ที่ ๑๐
๔. บ้านภูดินทอง หมู่ที่ ๑๓
๕. บ้านโนนบวร หมู่ที่ ๑๕
๖. บ้านอาบช้างเหนือ หมู่ที่ ๑๙
๗. บ้านสว่างอรุณ หมู่ที่ ๒๐

เขตเลือกตั้งที่ ๒

๑. บ้านนาหนองหุ้ม หมู่ที่ ๓
๒. บ้านหนองแต้ หมู่ที่ ๔
๓. บ้านทรายอุดม หมู่ที่ ๖
๔. บ้านโนนสูง หมู่ที่ ๗
๕. บ้านหม่าน หมู่ที่ ๘
๖. บ้านหม่านศรีทอง หมู่ที่ ๙
๗. บ้านหนองแต้เหนือ หมู่ที่ ๑๔
๘. บ้านหม่านเหนือ หมู่ที่ ๑๖



แผนที่แสดงการแบ่งเขตเลือกตั้งเทศบาลตำบลนาหนองทุ่ม ตำบลกุดดินจี่ อำเภอากลาง จังหวัดหนองบัวลำภู

แบบที่ ๒



เขตเลือกตั้งที่ ๑

๑. ทิศเหนือ ติดกับตำบลสงสรวรค์
๒. ทิศใต้ ติดกับเทศบาลตำบลกุดดินจี่และเขตเลือกตั้งที่ ๒
๓. ทิศตะวันออก ติดกับตำบลเก่ากลอย
๔. ทิศตะวันตก ติดกับตำบลกุดแห่

เขตเลือกตั้งที่ ๒

๑. ทิศเหนือ ติดกับตำบลกุดดินจี่และเขตเลือกตั้งที่ ๑
๒. ทิศใต้ ติดกับเทศบาลตำบลนาคำไย
๓. ทิศตะวันออก ติดกับตำบลกุดจิก
๔. ทิศตะวันตก ติดกับตำบลนาากลาง


นายเกษ เชียวโพธิ์
ปลัดเทศบาลตำบลนาหนองทุ่ม

เขตเลือกตั้งที่ ๑

๑. บ้านทุ่งโพธิ์ บางส่วน
ซอย ๑ ถึงซอย ๔ (บ้านค่ายคำกั้ว)
๒. บ้านหนองแค หมู่ที่ ๔
๓. บ้านอาบข้าง หมู่ที่ ๕
๔. บ้านโนนสว่าง หมู่ที่ ๑๐
๕. บ้านโนนบวร หมู่ที่ ๑๕
๖. บ้านอาบข้างเหนือ หมู่ที่ ๑๙
๗. บ้านสว่างอรุณ หมู่ที่ ๒๐

เขตเลือกตั้งที่ ๒

๑. บ้านทุ่งโพธิ์ หมู่ที่ ๒ บางส่วน
ซอยประปา
๒. บ้านนาหนองทุ่ม หมู่ที่ ๓
๓. บ้านทรายอุตม หมู่ที่ ๖
๔. บ้านหมาน หมู่ที่ ๘
๕. บ้านหมานศรีทอง หมู่ที่ ๙
๖. บ้านโนนสูง หมู่ที่ ๗
๗. บ้านกุดดินทอง หมู่ที่ ๑๓
๘. บ้านหนองแค หมู่ที่ ๑๔
๙. บ้านหมานเหนือ หมู่ที่ ๑๖



แผนที่แสดงการแบ่งเขตเลือกตั้งเทศบาลตำบลนาหนองหุ้ม
ตำบลกุดดินจี่ อำเภอนากลาง จังหวัดหนองบัวลำภู
แบบที่ ๓



เขตเลือกตั้งที่ ๑

- ๑. ทิศเหนือ ติดกับตำบลสงสรศักดิ์
- ๒. ทิศใต้ ติดกับตำบลนากลางและนาคำไฮ
- ๓. ทิศตะวันออก ติดกับเทศบาลตำบลกุดดินจี่และเขตเลือกตั้งที่ ๒
- ๔. ทิศตะวันตก ติดกับตำบลนาคำไฮ

เขตเลือกตั้งที่ ๒

- ๑. ทิศเหนือ ติดกับตำบลเก่ากลอย
- ๒. ทิศใต้ ติดกับตำบลนาคำไฮ
- ๓. ทิศตะวันออก ติดกับตำบลกุดจิก
- ๔. ทิศตะวันตก ติดกับเทศบาลตำบลกุดดินจี่และเขตเลือกตั้งที่ ๑

เขตเลือกตั้งที่ ๑

- ๑. บ้านนาหนองหุ้ม หมู่ที่ ๓
- ๒. บ้านหนองแต้ หมู่ที่ ๔
- ๓. บ้านทรายอุดม หมู่ที่ ๖
- ๔. บ้านโนนสูง หมู่ที่ ๗
- ๕. บ้านหมาน หมู่ที่ ๘
- ๖. บ้านหมานศรีทอง หมู่ที่ ๙
- ๗. บ้านภูดินทอง หมู่ที่ ๑๓
- ๘. บ้านหมานเหนือ หมู่ที่ ๑๖

เขตเลือกตั้งที่ ๒

- ๑. บ้านทุ่งโพธิ์ หมู่ที่ ๒
- ๒. บ้านอาบช้าง หมู่ที่ ๕
- ๓. บ้านโนนสว่าง หมู่ที่ ๑๐
- ๔. บ้านหนองแต้เหนือ หมู่ที่ ๑๔
- ๕. บ้านโนนบวร หมู่ที่ ๑๕
- ๖. บ้านอาบช้างเหนือ หมู่ที่ ๑๙
- ๗. บ้านสว่างอรุณ หมู่ที่ ๒๐

นายเกษรา เขียวโพธิ์
ปลัดเทศบาลตำบลนาหนองหุ้ม